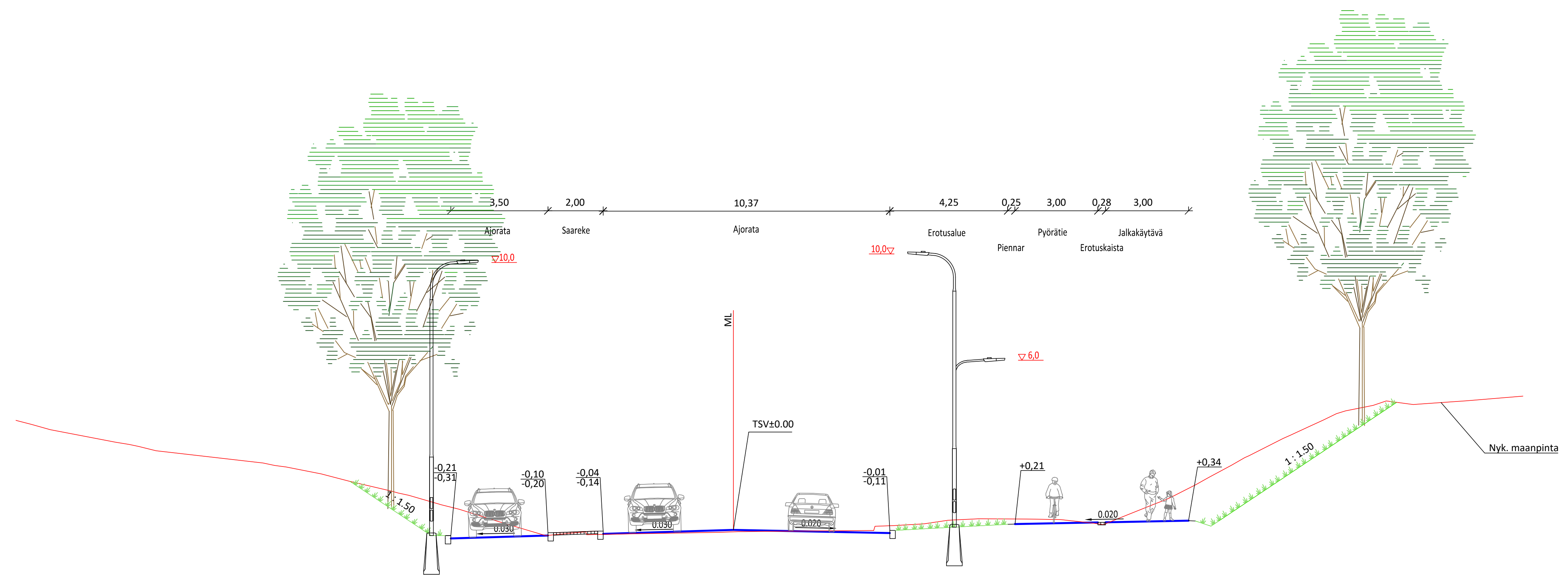




AITOLAHDENTIE  
 TYYPIPOIKKILEIKKAUS 1:100  
 PL 440



Tässä suunnitelmassa on käytetty ETRS-GK24/N2000 taso- ja korkeuskoordinaatistoa

 <b>TAMPEREEN KAUPUNKI</b> KAUPUNKIYMPÄRISTÖN PALVELUALUE		<b>AITOLAHDENTIE</b> <span style="float: right;">22468</span>		Ylan päätös:															
Väli: Länkinotkonpuisto – Teiskontie		Suunnittelupäällikön päätös:		/ §															
LINNAINMAA KATUSUUNNITELMA TYYPIPOIKKILEIKKAUS 1:100 PL 440				<table border="1"> <tr> <td>Muutos</td> <td></td> </tr> <tr> <td>Tark.</td> <td></td> </tr> <tr> <td>Hyv.</td> <td></td> </tr> <tr> <td>Pvm.</td> <td>4.6.2024</td> </tr> <tr> <td>Korvaa piir.n:o</td> <td></td> </tr> <tr> <td>Ark.n:o</td> <td></td> </tr> <tr> <td>Piir.n:o</td> <td>1/22468/4</td> </tr> </table>		Muutos		Tark.		Hyv.		Pvm.	4.6.2024	Korvaa piir.n:o		Ark.n:o		Piir.n:o	1/22468/4
Muutos																			
Tark.																			
Hyv.																			
Pvm.	4.6.2024																		
Korvaa piir.n:o																			
Ark.n:o																			
Piir.n:o	1/22468/4																		
		Piirt. V. Pöysti Suunn. V. Pöysti Tark. M. Kytölä																	